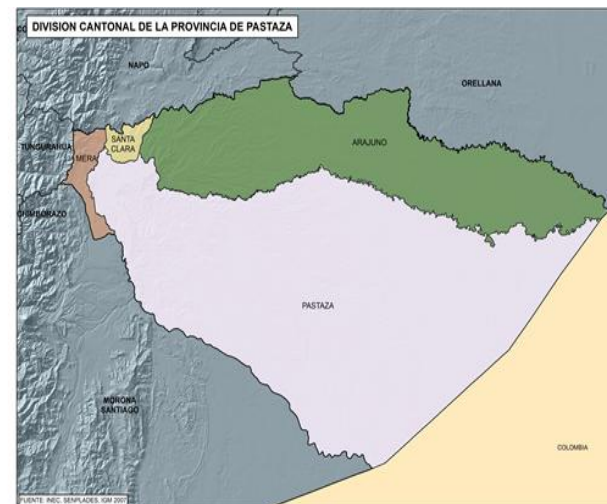
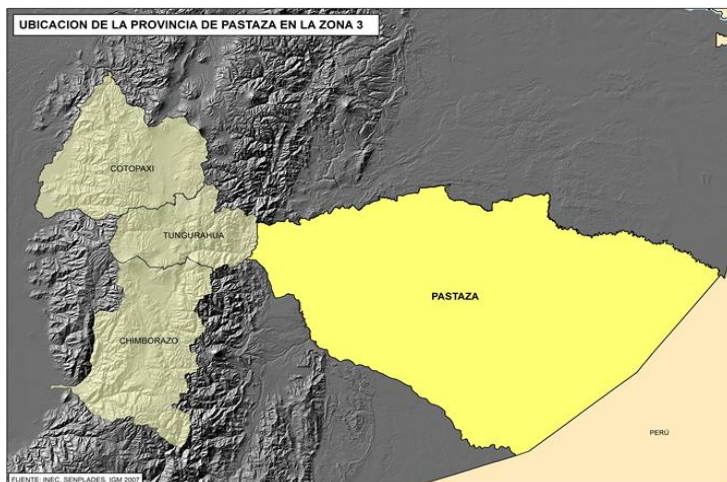


FICHA DE CIFRAS GENERALES

PROVINCIA

- PASTAZA, se encuentra en la Zona 3 de planificación.

UBICACIÓN GEOGRÁFICA



- PASTAZA cuenta con 4 cantones.

- Representa el 11.6% del territorio nacional (aproximadamente 29.6 mil km²) y el 64.8% del territorio de la Zona 3 de Planificación.

INDICADORES ECONÓMICOS

Población:	83.9 mil habitantes (0.6% respecto al país)
Urbana:	44.0%
Rural:	56.0%
Mujeres:	49.7%
Hombres:	50.3%
PEA:	53.5% (0.5% de la PEA a nivel nacional)

Fuente: INEC - Censo de Población y Vivienda 2010

**INDICADORES
ECONÓMICOS**

PASTAZA: Población Ocupada por Rama de Actividad

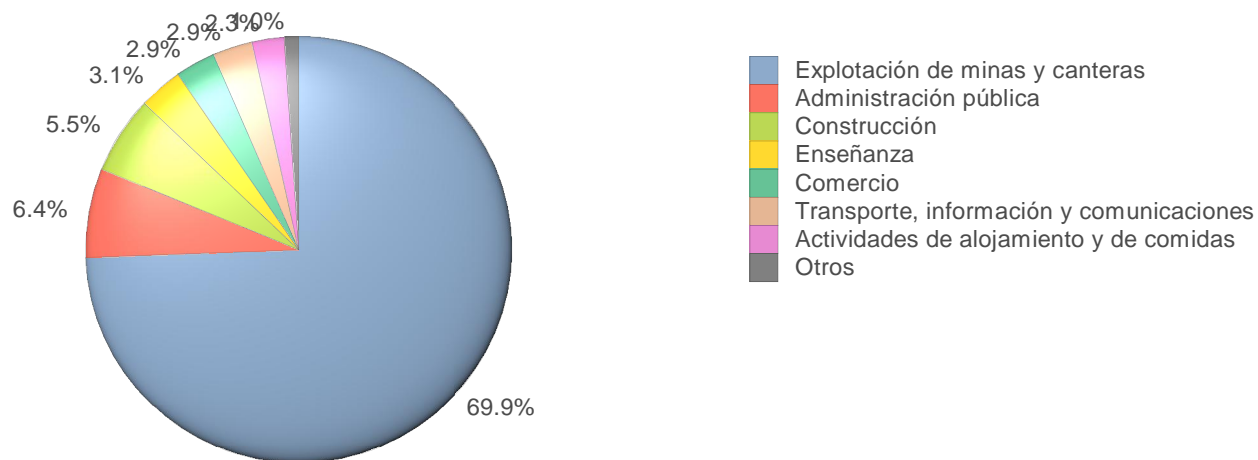


Fuente: INEC - Censo de Población y Vivienda 2010

PRODUCCIÓN

En el 2008 el valor agregado en términos corrientes para la provincia: PASTAZA representó el 1.1%, (aproximadamente 628,588 miles de dólares) del valor agregado bruto nacional.

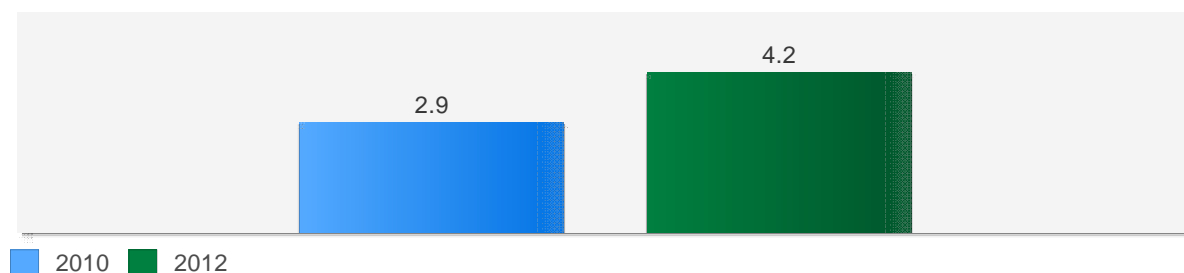
PASTAZA : Valor Agregado Bruto



Fuente: Banco Central del Ecuador, 2008

- Recaudación de impuestos:
En el 2012 el Impuesto a la Renta recaudado representó el 0.1% del total nivel nacional. Respecto al 2010 creció en 45.0%.

PASTAZA: Recaudación Impuesto a la Renta
(millones de dólares)



Fuente: Servicio de Rentas Internas

NOTA: Datos provisionales sujetos a revisión por parte del SRI, por registros manuales no desglosados a nivel cantonal.

• Participación de la actividad económica

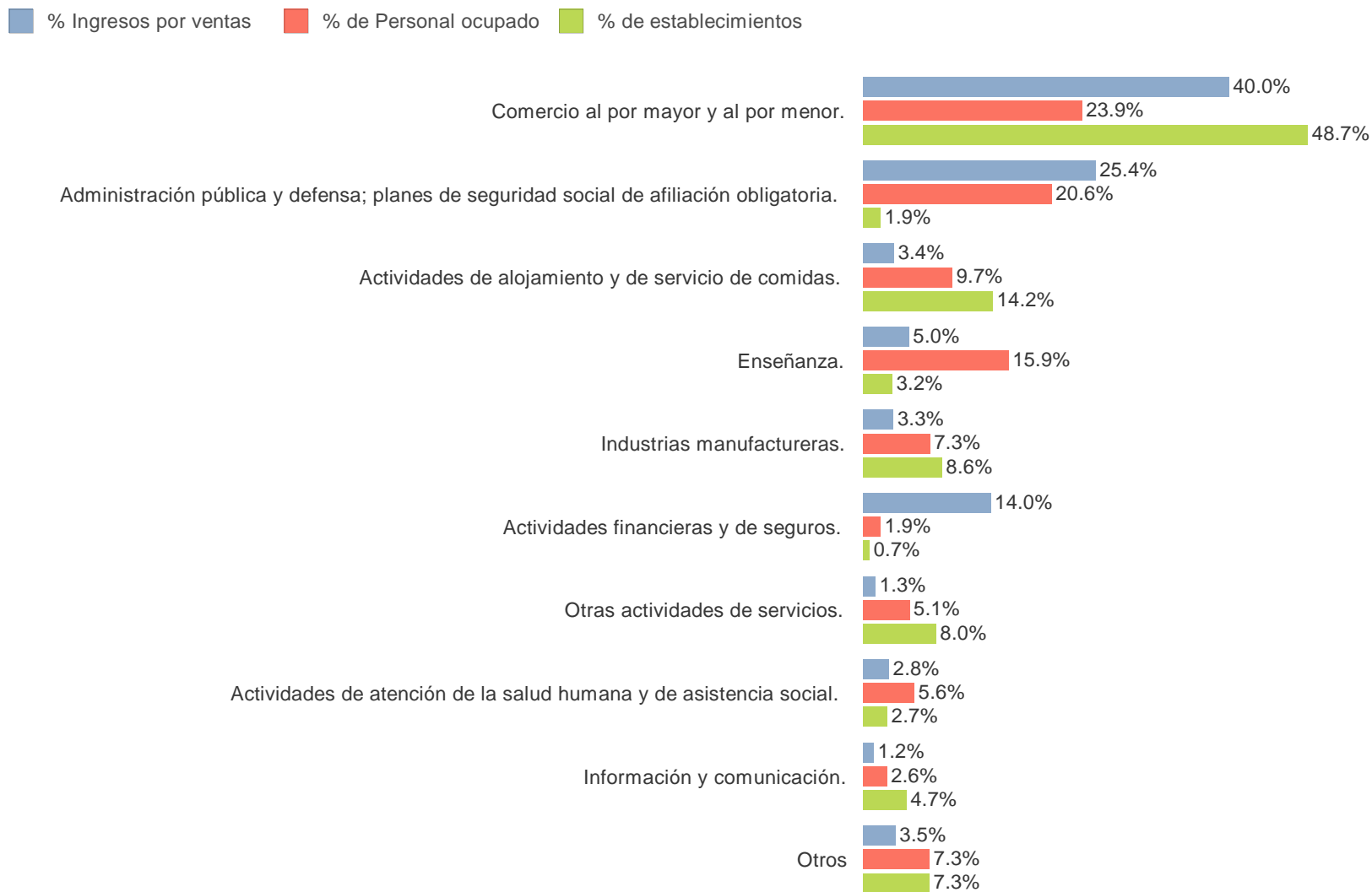
Establecimientos económicos:	3.5 mil establecimientos (0.7% del país).
Ingreso por Ventas:	298 millones (0.2% del país).
Personal Ocupado:	11.0 mil personas (0.5% del país)

Principales actividades que generan mayor ingreso

Clasificación CIIU 4.0 Actividad Principal	%
Comercio al por mayor y al por menor - reparación de vehículos automotores y motocicletas.	40.0%
Administración pública y defensa - planes de seguridad social de afiliación obligatoria.	25.4%
Actividades financieras y de seguros.	14.0%

Fuente: INEC, Censo Económico 2010

PASTAZA: Participación de la Actividad Económica

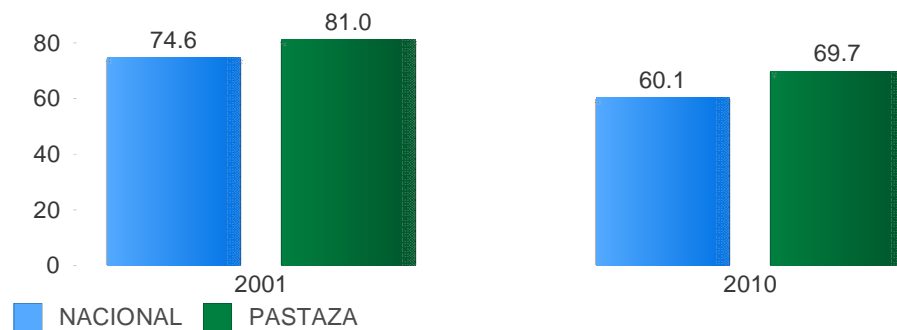


Fuente: INEC, Censo Económico 2010

INDICADORES SOCIALES

- La pobreza en la provincia de PASTAZA por NBI es de 0.7% con respecto al total nacional.

PASTAZA: Porcentaje de Personas Pobres por NBI Intercensal 2001 - 2010

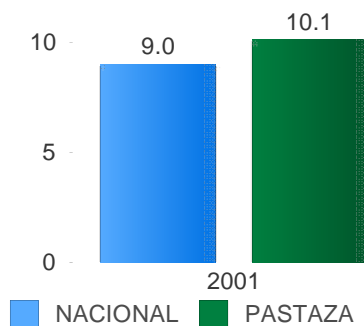


Fuente: INEC - Censo de Población y Vivienda 2010

- El analfabetismo de las mujeres en PASTAZA es del 9.4% y en los hombres es del 4.5%.

- La escolaridad de la población en la provincia de PASTAZA es de 9.3 años para las mujeres y 10.0 años para los hombres.

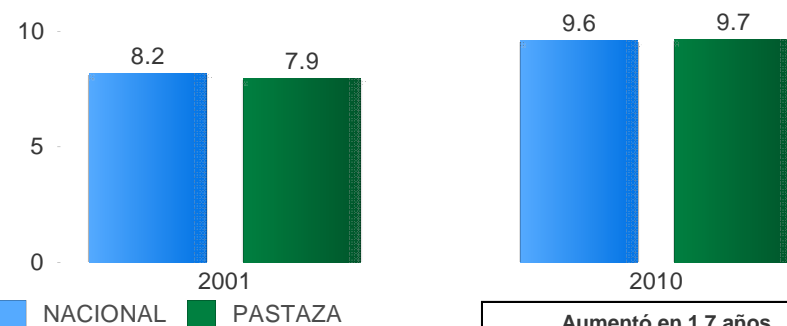
PASTAZA: Tasa de Analfabetismo Intercensal 2001 - (Población de 15 y más años de edad)



Reducción: 3.2 puntos porcentuales
Período 2001- 2010

Fuente: INEC - Censo de Población y Vivienda 2010

PASTAZA: Escolaridad Intercensal 2001 - 2010 (Población de 24 y más años de edad)



Aumentó en 1.7 años
Período 2001- 2010

INDICADORES SOCIALES

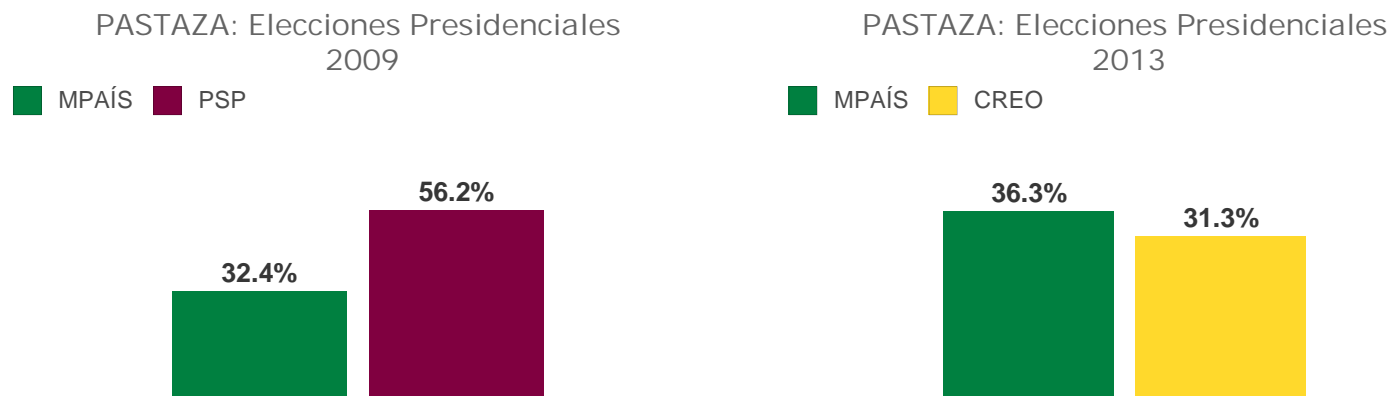
• Programas sociales en PASTAZA

PROGRAMAS SOCIALES	NÚMERO DE BENEFICIARIOS	UNIDADES	FECHA
Bono de Desarrollo Humano (BDH)	9061	Madres, adultos mayores y personas con discapacidad	Enero 2014
Crédito de Desarrollo Humano (CDH)	34	Madres, adultos mayores y personas con discapacidad	Enero 2014
Instituto de la Niñez y la Familia (INFA)	3799	Niños y niñas	Enero - Marzo 2012

Fuente: MCDS - RIPS

INDICADORES POLÍTICOS

• Resultados a nivel provincial (CNE):



Fuente: CNE - Consejo Nacional Electoral

INSTITUCIÓN

SENPLADES - Secretaria Nacional de Planificación y Desarrollo

RESPONSABLE

SI – DIRECCIÓN DE MÉTODOS, ANÁLISIS E INVESTIGACIÓN

FECHA

21 de Febrero de 2014